



- УСЛОВНЫЕ ОБОЗНАЧЕНИЯ**
- Красная линия
 - Граница участка размещения жилых домов и общественных зданий
 - Жилые многоквартирные дома существующие и строящиеся
 - Котельная существующая
 - Жилые многоквартирные дома планируемые с указанием очередности строительства
 - Пристроенное нежилое помещение планируемое
 - Объект торговли планируемый

ВЕДОМОСТЬ ЖИЛЫХ И ОБЩЕСТВЕННЫХ ЗДАНИЙ И СООРУЖЕНИЙ

N на плане	Наименование и обозначение	Этажность	Количество	
			Зданий	Квартир
1,2	Многоквартирный жилой дом тип 2	4	2	152
8	Многоквартирный жилой дом	4	1	112
7	Многоквартирный жилой дом	3	1	84
3,6, 11,12	Многоквартирный жилой дом	4	4	86
9	Многоквартирный жилой дом	4	1	92
10	Многоквартирный жилой дом	4	1	88
4	Многоквартирный жилой дом с пристроенным нежилым помещением	4	1	28
5	Многоквартирный жилой дом	4	1	28
13	Объект торговли	1	1	
14	Котельная	1	1	
15	Трансформаторная подстанция	1	1	
16	КНС	1	1	
17	Очистные сооружения	1	1	

ЭКСПЛИКАЦИЯ ПЛОЩАДОК И ПОКРЫТИЯ

N п/п	Наименование	Кол-во кв.м
П-1	Площадка для игр детей дошкольного и младшего возраста (3 площадки)	1667,5
П-2	Спортивная игровая площадка (2 площадки)	1040,0
П-3	Универсальная спортивная площадка (2 площадки)	484,0
П-4	Придомовая площадка для отдыха взрослого населения (8 площадок)	229,0
П-5	Площадка для 4-х контейнерной площадки (профлист) (5 площадок)	60,0
П-6	Площадка для чистки ковров (6 площадок)	97,5
П-7	Площадка для сушки белья (3 площадки)	90,0
П-8	Площадка для выгула собак	480,0
П-9	Стоянка автомобилей на 3 м/места	41,3
П-11	Стоянка автомобилей на 5 м/мест (1 стоянка)	137,5
П-12	Стоянка автомобилей на 6 м/мест (2 стоянки)	165,0
П-13	Стоянка автомобилей на 9 м/мест (8 стоянок)	990,0
П-14	Стоянка автомобилей на 10 м/мест (13 стоянок)	1787,5
П-15	Стоянка автомобилей на 7 м/мест	96,3
П-16	Стоянка автомобилей на 28 м/мест	385,0
П-18	Стоянка автомобилей на 52 м/места, в т.ч. для маломобильной группы населения 2 м/м (2 стоянки)	1431,1
П-19	Парковка автомобилей на 17 м/мест, в т.ч. для маломобильной группы населения 1 м/м (2 парковки)	468,6

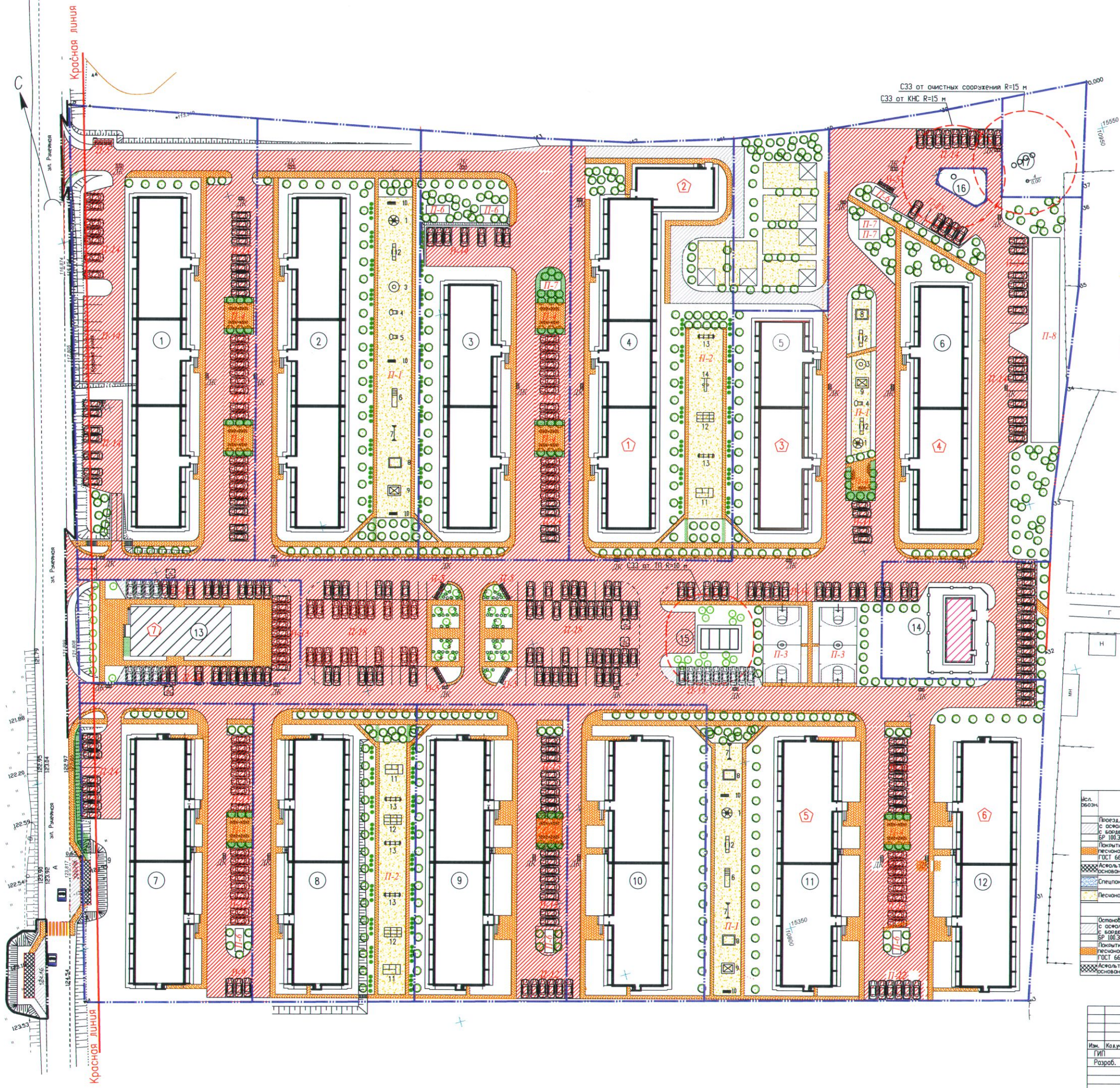
40-20 ППТ

Проект планировки территории. Квартал по ул. Ручейной в г. Санкт-Петербурге (корректировка)

Изм.	Кол-во	Лист	№ вх.	Подпись	Дата
Разраб.		Михеева			

Чертеж с указанием: красная линия; границы существующих и планируемых зон; границы зон планируемого размещения объектов

000 "Строй-Прогресс"



- УСЛОВНЫЕ ОБОЗНАЧЕНИЯ
- Красная линия
 - Планируемые внутриквартальные проезды
 - Покрытие тротуаров и площадок мелкоразмерной плиткой

ВЕДОМОСТЬ ПРОЕЗДОВ, ТРОТУАРОВ, ДОРОЖЕК И ПЛОЩАДОК

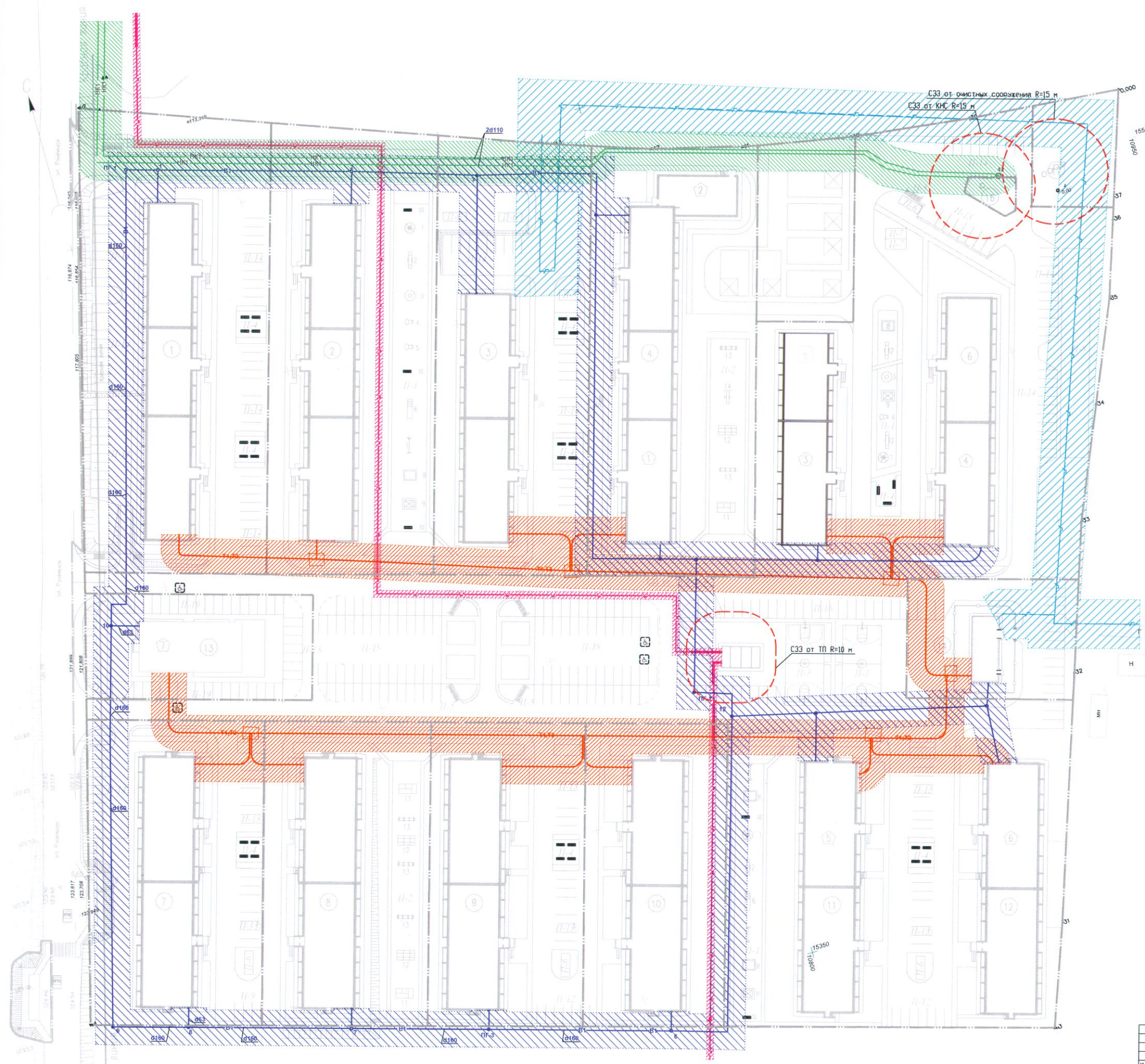
Иск. обозн.	Наименование	Тип	Площадь покрытия, кв.м	Примечание
	Проезд, автоплощадки и площадки под парковочными машинами с асфальтобетонным покрытием на цементном основании с бордюром из карстового камня БР 100.30.15 В30, (Г200) ГОСТ 6665-91, L=4004,0 пл.	1	23917,0	
	Покрытие тротуаров и площадок мелкоразмерной плиткой на песчаном основании, бордер БР100.20.8 В22.5 (Г200) ГОСТ 6665-91 L=3725,8, камень-опталь L=32,0 пл.	2	5836,0	Площадки П-4
	Асфальтобетонное покрытие площадок на цементном основании, бордер БР100.20.8 В22.5 (Г200) ГОСТ 6665-91 L=3725,8, камень-опталь L=32,0 пл.	3	187,5	Площадки П-6П-7
	Спецпокрытие площадки П-3	4	484,0	
	Лесно-газовое покрытие площадок П-1, П-2	5	2707,5	

ВЕДОМОСТЬ ПРОЕЗДОВ, ТРОТУАРОВ, ДОРОЖЕК И ПЛОЩАДОК (за границей благоустройства)

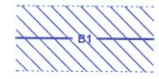




Иск. обозн.	Наименование	Тип	Площадь покрытия, кв.м	Примечание
	Основная площадка маршрутных транспортных средств с асфальтобетонным покрытием на цементном основании с бордюром из карстового камня БР 100.30.15 В30, (Г200) ГОСТ 6665-91, L=94,0 пл.	1	116,0	
	Покрытие тротуаров мелкоразмерной плиткой на песчаном основании, бордер БР100.20.8 В22.5 (Г200) ГОСТ 6665-91 L=80,0	2	92,0	
	Асфальтобетонное покрытие площадок на цементном основании, бордер БР100.20.8 В22.5 (Г200) L=23,0 пл.	3	78,0	

40-20 ППТ

Проект планировки территории. Квартал по ул. Ручейная в г. Сихтево (корректировка)			
Им.	Колл.	Лист №	Дата
Разроб.	Милево	3	
Специализация: Демонстрация организации движения транспорта			000 "Строй-Прогресс"



УСЛОВНЫЕ ОБОЗНАЧЕНИЯ
Инженерные сети с охранной зоной:

-  ВД Водопровод
-  НК Напорная канализация
-  ГВД Газопровод высокого давления существующий
-  КЛ 10 кВ
-  Теллосеть

					40-20 ППТ			
					Проект планировки территории. Квартал по ул. Ручейная в г. Санкт-Петербурге (корректировка)			
Изм.	Кол.	Лист	№ док.	Подпись	Дата	Страница	Лист	Листов
Разраб.		Киселев		Питерин		П	4	
					Смена границ зон с особыми условиями использования территории			
					ООО "Строй-Прогресс"			



УСЛОВНЫЕ ОБОЗНАЧЕНИЯ

- Жилые многоквартирные дома существующие и строящиеся
- Котельная существующая
- Красная линия
- Граница участков жилых домов
- В1 Водопровод
- К1 Канализация
- НК1 Напорная канализация
- Газопровод высокого давления существующий
- W 0,4 кВ
- КЛ 10 кВ
- Проектируемое наружное освещение со светильником
- Ливневая канализация
- Теплосеть

				40-20 ППТ		
Проект планировки территории. Квартал по ул. Ручейная в г. Саяногорске (корректировка)						
Изм.	Кол-во	Лист	№	Подпись	Дата	
Разоб.	Путырской	5				
				Станица	Лист	Листов
				п	5	
Схема расположения существующих объектов						

Привязка участка ЗУ1 по координатам
Площадью 1425,0 кв.м

N точки	Координаты		Примечание
	X	Y	
1	15576,15	10846,05	
2	15571,41	10872,30	
н1	15571,28	10873,45	
н2	15520,31	10858,84	
н3	15527,89	10823,33	

Привязка участка ЗУ2 по координатам
Площадью 119,0 кв.м

N точки	Координаты		Примечание
	X	Y	
н4	15551,50	10901,43	
н5	15547,79	10914,37	
н6	15538,72	10911,76	
н7	15537,89	10908,40	
н8	15547,56	10899,06	

Привязка участка ЗУ3 по координатам
Площадью 738,0 кв.м

N точки	Координаты		Примечание
	X	Y	
н9	15566,09	10924,37	
3	15564,12	10949,11	
4	15535,04	10939,78	
н10	15532,16	10938,85	
н11	15538,57	10916,496	

Привязка участка ЗУ4 по координатам
Площадью 1944,0 кв.м

N точки	Координаты		Примечание
	X	Y	
н12	15504,26	10627,45	
н13	15486,39	10689,97	
н14	15457,51	10681,69	
н15	15475,19	10619,82	

Привязка участка ЗУ5 по координатам
Площадью 27063,0 кв.м

N точки	Координаты		Примечание
	X	Y	
н1	15571,28	10873,45	
5	15569,44	10889,61	
6	15567,55	10906,02	
н9	15566,09	10924,37	
н11	15538,57	10916,49	
н10	15532,16	10938,85	
7	15528,93	10937,80	
8	15507,31	10930,84	
9	15479,28	10919,25	
10	15448,23	10906,41	
11	15432,28	10901,22	
12	15445,49	10854,36	
13	15412,78	10844,90	
14	15402,85	10879,15	
15	15399,57	10890,58	
16	15339,22	10870,93	
17	15310,88	10860,87	
18	15336,46	10769,98	
19	15419,19	10793,89	
20	15430,25	10755,03	
21	15442,31	10712,70	
22	15455,39	10667,14	
23	15469,39	10618,29	
н15	15475,19	10619,82	
н14	15457,51	10681,69	
н13	15486,39	10689,97	
н12	15504,26	10627,45	
24	15510,12	10628,99	
25	15495,68	10678,69	
26	15482,84	10724,47	
27	15470,77	10766,59	
28	15463,62	10792,40	
29	15457,54	10812,34	

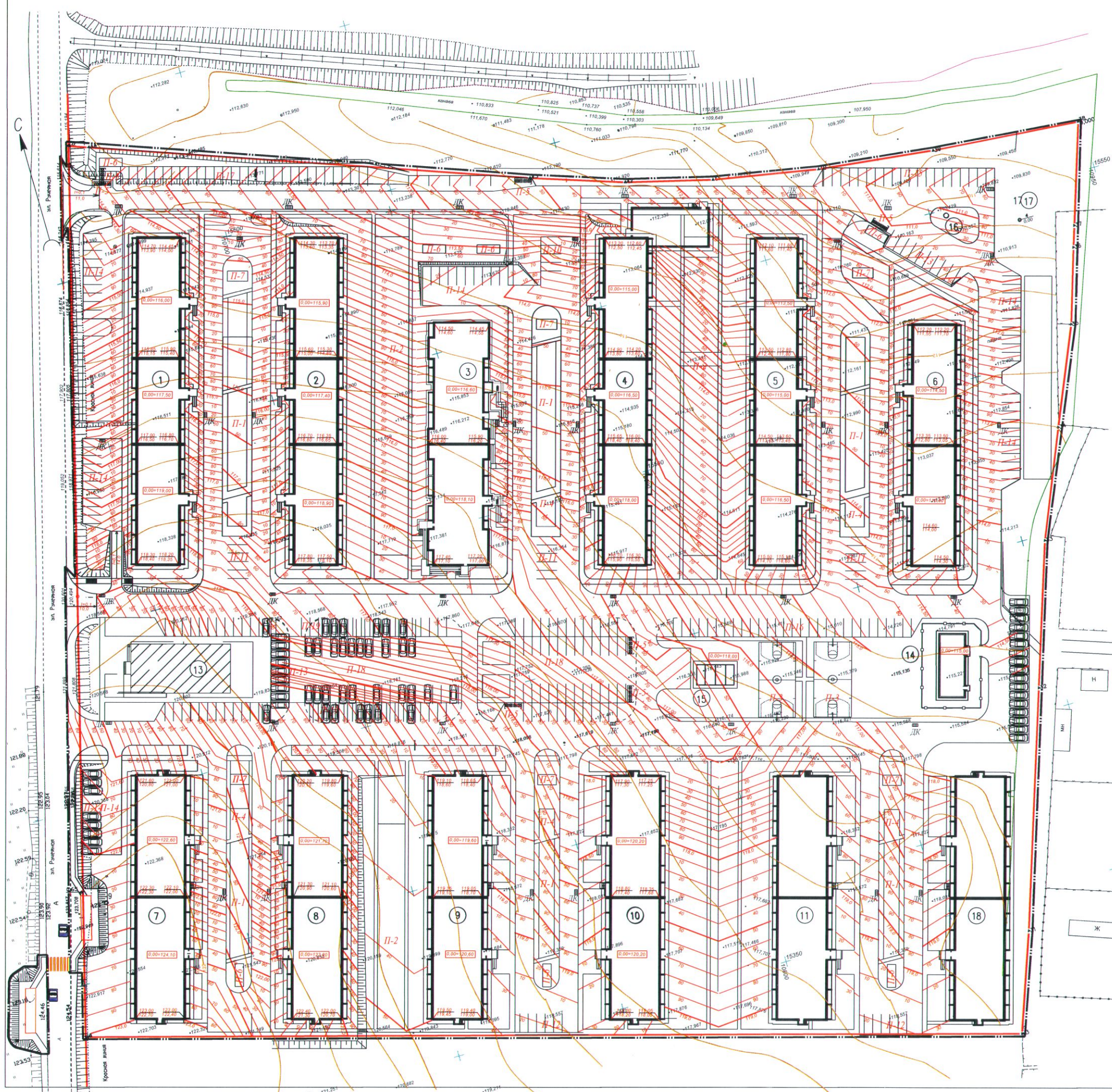
Привязка участков по координатам

N точки	Координаты		Примечание
	X	Y	
1	15564,12	10949,11	
2	15535,04	10939,78	
3	15528,93	10937,8	
4	15507,31	10930,84	
5	15479,28	10919,25	
6	15448,23	10906,41	
7	15432,28	10901,22	
8	15445,49	10854,36	
9	15421,78	10844,9	
10	15402,85	10879,15	
11	15399,57	10890,58	
12	15339,22	10870,93	
13	15310,88	10860,87	
14	15336,46	10769,98	
15	15419,19	10793,89	
16	15430,25	10755,03	
17	15442,31	10712,7	
18	15455,39	10667,14	
19	15469,39	10618,29	
20	15510,12	10628,99	
21	15495,68	10678,69	
22	15482,84	10724,47	
23	15470,77	10766,59	
24	15463,62	10792,4	
25	15457,54	10812,34	
26	15576,15	10846,05	
27	15571,41	10872,3	
28	15569,44	10889,61	
29	15567,55	10906,02	
30	15588,757	10800,411	
31	15538,096	10785,882	
34	15405,185	10842,723	



- УСЛОВНЫЕ ОБОЗНАЧЕНИЯ
- Красная линия
 - Граница участков
 - Жилье многоквартирные дома планируемые с указанием очередности строительства
 - Пристроенное нежилое помещение планируемое
 - Объект торговли планируемый

				40-20 ППТ		
Проект планировки территории. Квартал по ул. Ручейная в г. Санкт-Петербурге (корректировка)						
Изм.	Кол.уч.	Лист	№ док.	Подпись	Дата	
Разраб.		Михеева				
				Страница	Лист	Листов
				П	6	
				000 "Строй-Прогресс"		



				40-20 ППТ		
				Проект планировки территории. Квартал по ул. Ручейная в г. Сихтевырке (корректировка)		
Мн.	Кол.ч.	Лист	В.м.	Подпись	Дата	
Разр.		Милеев				
				Специ	Лист	Листов
				П	7	
				Служба вертикальной планировки территории, инженерной подготовки и инженерной защиты территории		
				ООО "Строй-Прогресс"		